






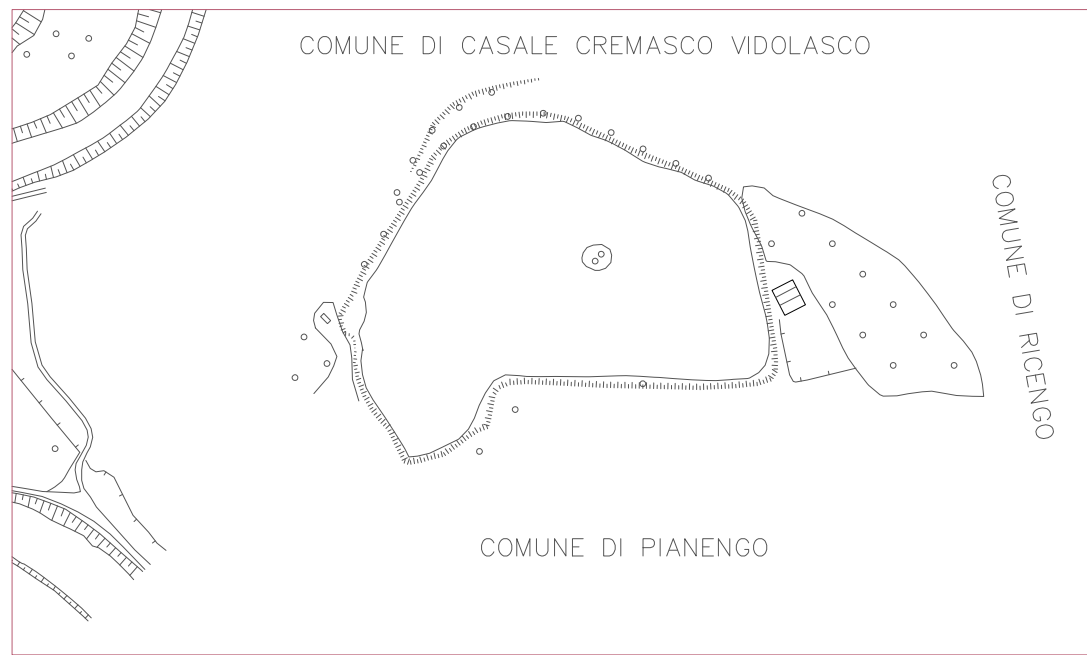
# COMUNE DI SERGNANO (CR)

CARTOGRAFIA NUMERICA SCALA 1:5000  
RAPPRESENTAZIONE CONFORME DI GAUSS-BOAGA



## LEGENDA:

-  DELIMITAZIONE DEI NUCLEI DI ANTICA FORMAZIONE
-  ZONA A NUCLEI DI ANTICA FORMAZIONE E CASCINE
-  ZONA B1 AMBITO CONSOLIDATO
-  ZONA B2 AMBITO CONSOLIDATO
-  ZONA B3 AMBITO CONSOLIDATO



Ripreso aereo del 17/12/1999  
Concessione S.M.A. n. 1-51 del 27/01/2000  
Anno di esecuzione: 2000  
Esecuzione: Dott. Roberto Terzi - Rossi Italia S.r.l. - Brescia

